



I. MUNICIPALIDAD DE CUREPTO
Oficina Partes

IDDOC.

79049.7

PROVIDENCIA

Nº Providencia

DIA	MES	AÑO
31	MAR.	2015

922.-

PASE A :

- Alcalde
- Secretario Municipal
- SECLAC
- Depto. Obras
- Depto. Control
- Depto. Social
- Depto. Finanzas
- Depto. de Tránsito y Patentes
- Dirección Comunal de Educación
- Depto. Salud
- Movilización y Aseo
- Juzgado Policía Local
- Prodesal 1, 2, 3, 4
- Omil
- OMDEL
- Oficina de Partes
- Tesorería
- Bodega Municipal y Servicios Menores
- Biblioteca Municipal
- Encargado Deportes y Recreación
- Encargado Gimnasio
- Encargado de Cultura
- Encargado Adquisiciones
- Encargado de Personal
- Oficina Concejo
- Transparencia
- Adulto Mayor

PARA :

- Su Tramitación
 - Conocimiento
 - Informe
 - Proponer Oficio Respuesta
 - Proponer Decreto
 - Estudio y Proposición
 - Entrevista con Alcalde
 - Coordinar Solución
 - Su Visto Bueno
 - Su Cancelación
 - Tener Presente
 - Su Difusión
 - Cumplimiento
 - Archivo
- Financiamiento Decreto*
- Copia OIA.*

Imp. Regner Ltda. - Fono Fax 411087 - Teno.

Hacer Decreto Comunal
(Sanción Proyecto de Contratación)

Plazo : _____ días


OBSERVACIONES :

SECRETARIO MUNICIPAL

ALCALDE




APRUEBA CONVENIO SOBRE
MATERIA QUE INDICA.



S.R.M. Nº **421**
TALCA, 03 MAR 2015

VISTOS:


- El ORD. D.R.V. Nº 233 de fecha 16-02-2014.
- El Convenio Ad-Referéndum Nº 09 de fecha 16-02-2015 para la Conservación de Caminos, suscrita entre la Dirección Regional de Vialidad VII Región del Maule y la Ilustre Municipalidad de Curepto.
- Las atribuciones que me confiere el DFL. M.O.P. Nº 850 de 1997, Art. 61, N°s 7 y 11.
- La Resolución Nº 1600 de 30-10-2008 de la Contraloría General de la República, que establece normas sobre exención de trámite de toma razón.
- El Decreto M.O.P. Nº 01 de 09-01-98, que designa segunda subrogante del SEREMI.
- El Decreto M.O.P. Nº 2017 de 30-07-99, que designa tercer subrogante del SEREMI.
- El Decreto M.O.P. Nº 215 de 24-03-2014, que designa Secretario Regional Ministerial de Obras Públicas de la VII Región.



RESUELVO:
(EXENTO)

1.- APRUEBASE, el Convenio Ad-Referéndum Nº 09 de fecha 16-02-2015 de trabajos de Conservación "por la modalidad de Administración Directa" correspondiente a operaciones en caminos que se indican, suscrito entre la Dirección Regional de Vialidad VII Región y la Ilustre Municipalidad de Curepto :

Rol	Nombre del camino	SECTOR Km. a Km.
K-214	CRUCE K-16-CONSTANTUE-CRUCE K-16	0.0 - 3.65
K-240	CRUCE K-246 (EL GUINDO)-CRUCE K-260 (DEUCA)	0.0 - 6.54
SK-484	CRUCE K-60-PIEDRAS BLANCAS-CRUCE QDA.DE REYES	0.0 - 1.0
K-264	CRUCE K-60 (HORNILLOS)-LA PALMA	0.0 - 10.9
K-570	CRUCE K-60 (PALHUEN)-LA HIGUERILLA	0.0 - 4.8
J-200-K	CRUCE J-60-PASARELA ESCALONES-CRUCE K-16	0.0 - 1.13
K-210	CRUCE K-16 (LIMAVIDA)-CUESTA LIMAVIDA	0.0 - 28.4
K-228	CRUCE K-60 (TABUNCO)-CANELILLOS-CRUCE K-60 (CUREPTO)	0.0 - 14.1
K-236	CRUCE K-260 (DEUCA)-MANANTIALES	0.0 - 4.9
K-270	CRUCE K-60 (EL RODEO)-LLACA LLACA	0.0 - 5.39
K-290	CRUCE K-60 (CUREPTO)-EL MACAL-PERALILLO	0.0 - 22.08
K-562	CRUCE K-20-PUPILLA	0.0 - 6.0
K-572	CRUCE K-570 (LA HIGUERILLA)-MONTE MAQUI	0.0 - 1.9
K-196	COLIN-LIMAVIDA	0.0 - 3.0
K-220	RAPILERMO-POBLACION	0.0 - 4.0
K-224	LA CONSTANCIA QDA. LOS GUINDOS	0.0 - 6.0
K-230	ACCESO LLONGOCURA	0.0 - 4.8
K-248	DOMULGO-QUEBRADA DE ROJAS	0.0 - 8.1
SK-262	DOMULGO-RINCON DEL AJIAL	0.0 - 4.0
SK-276	ESTANCILLA BUENOS AIRES-HUALMAPU	0.0 - 9.6
SK-281	HORNILLOS-QUEBRADA DE RAMIREZ	0.0 - 5.0
SK-282	EL QUEÑE-DOCAMAVIDA	0.0 - 6.0
SK-284	LA HIGUERILLA ABAJO	0.0 - 2.0
SK-301	DEUCA-POTRERILLOS-CANELILLOS	0.0 - 6.0
SK-319	LLONGOCURA ALTO-EL RAYO	0.0 - 3.0
SK-324	ACCESO CAPILLA ESTANCILLA	0.0 - 3.5
SK-337	ACCESO AGUAS BUENAS-QDA. LOS GUINDOS	0.0 - 4.0




Rol	Nombre del camino	SECTOR Km. a Km.
SK-358	MANANTIALES-CAMARONES	0.0 - 5.8
SK-359	RINCONADA DE QDA. DE REYES	0.0 - 1.0
SK-360	PTE.LLONGOCURA-TABUNCO-CRUCO K-60	0.0 - 4.0
SK-415	HUALMAPU ABAJO	0.0 - 4.0
SK-416	ACCESO AGUA POTABLE-HUAQUEN	0.0 - 2.0
SK-458	ALTO PUPILLA-ESTERO COIPUE	0.0 - 2.7
SK-478	ACCESO ESTERO VILLASECA HUAQUEN	0.0 - 1.0
SK-484	CRUCE K-60 - PIEDRAS BLANCAS-CRUCO QDA. DE REYES	0.0 - 1.0
S/Rol 487	CRUCE K-16-VILLORRIO HUAQUEN	0.0 - 1.0
S/Rol 488	CRUCE SK-416-ROBERTO ARMIJO	0.0 - 0.6
S/Rol 489	CRUCE K-16-ALTO LAS HORMIGAS	0.0 - 1.0
K-560	GUALLECO-PUMUNUL	0.0 - 14.3
K-684	LAS CANALES-COIPUE	0.0 - 12.9
S/ROL	CRUCE K-60 (EL MANZANO)-CRUCE K-230 (ÑABUCO)(EX CODIGO 67E256)	0.0 - 3.7
S/ROL	ESTERO LIMAVIDA-ESCUELA HUALMAPU (EX CODIGO 67E272)	0.0 - 7.9
S/ROL	CALPUN-CULENAR (EX CODIGO 67E276)	0.0 - 4.0
S/ROL	ACCESO RINCONADA DE HUELON (EX CODIGO 67E280)	0.0 - 3.0
S/ROL	CUREPTO-LOS TREILES-CRUCERO	0.0 - 1.0
S/ROL 790	LAS TOSCAS-DEUCA	0.0 - 6.0
S/R 1833	EL RODEO ARRIBA	0.0 - 0.6
S/R 1834	HUELON ALTO	0.0 - 1.0

2.- Resolución en conocimiento de:

- Dirección Regional de Vialidad VII Región.
- Oficina Provincial Vialidad Talca.
- Subdirección de Mantenimiento Vialidad Santiago.
- Depto. de Conservación y Adm. Directa Vialidad VII Región.
- Unidad Técnica SEREMI M.O.P. Talca.
- Secretaría y Archivo.

ANOTESE Y COMUNIQUESE,

Mun. Cereptos




ROBINSON FLORES CASTILLO
Ingeniero Civil
Secretario Regional Ministerial
M.O.P. Región del Maule

ACS/mvm.-

P/ 8565193 /

Convenios pg.3-4



PÁG. N° 1 DEL CONVENIO AD-REFERÉNDUM N° 091
 PARA LA CONSERVACIÓN DE CAMINOS

En Talca, a. 16.FEB.2015 de 2015, entre la Dirección Regional de Vialidad de la Región del Maule, rut 61.202.000-0; servicio fiscal del giro de su nombre, representada por su Director Regional, Sr. Manuel Salinas Cornejo, Constructor Civil, designado mediante Resolución Exenta D.V. N° 2288 con fecha 19 de mayo de 2014, cuya delegación de atribuciones emana de la Resolución Exenta D.V. N° 2170 con fecha 12 de mayo de 2014, ambos domiciliados para estos efectos en calle Uno Oriente N° 1253, cuarto piso, Talca, en adelante e indistintamente "**La Dirección**", por una parte, y por la otra, la Ilustre Municipalidad de Curepto, RUT 69.110.300-5, Corporación Edilicia representada por su Alcalde, Sr. René Alejandro Concha González, nombramiento se efectuó por Decreto Exento N° 2318 con fecha 06 de Diciembre del 2012, de la Ilustre Municipalidad de Curepto, proveniente del Fallo del Tribunal Electoral Región del Maule del 30 de Noviembre de 2012; ambos domiciliados para estos efectos en Plaza de Armas S/N Curepto Comuna de Curepto, en adelante e indistintamente "**La Municipalidad**", se ha celebrado el siguiente Convenio "Ad-Referéndum".

PRIMERO: 1.- La Dirección, en conjunto con la Ilustre Municipalidad de Curepto ejecutarán los trabajos de Conservación "**por la modalidad de Administración Directa**" correspondientes a las operaciones que se detallan más abajo, en los caminos que se indican. Los caminos contemplados corresponden a caminos enrolados y no enrolados.

2.- La Ilustre Municipalidad de Curepto declara que los caminos indicados, objetos de este Convenio son de **Uso Público sin restricción** de ninguna especie, desde hace más de 20 años.

Rol	Cód. Homolog.	Nombre del camino	Sector (km. a km.)	Operaciones
K-214	67D214	Cruce K-16 – Constantué – Cruce K-16	0,0 - 3,65	7.301.1a; 7.301.3a; 7.302.5d; 7.302.7a; 7.303.13a; 7.303.13d; 7.303.15b; 7.303.16a; 7.303.17b; 7.303.1a; 7.303.2a; 7.306.1a; 7.306.4c; 7.307.1c; 7.308.5b
K-240	67D240	Cruce K-246 (El Guindo) - Cruce K-260 (Deuca)	0,0 - 6,54	7.301.1a; 7.303.13a; 7.303.2a; 7.306.1a; 7.306.4 ^a
SK-484	67S1484	Cruce K-60-Piedras Blancas-Cruce Qda. De Reyes	0,0 – 1,0	7.301.3 ^b ; 7.302.5d; 7.302.7a; 7.306.1a
K-264	67D264	Cruce K-60 (Hornillos) - La Palma	0,0 - 10,9	7.301.3a; 7.302.5d; 7.302.7a; 7.303.13a; 7.303.13d; 7.303.17b; 7.303.1a; 7.306.1a; 7.306.4b; 7.308.5b
K-570	67D570	Cruce K-60 (Palhuén) - La Higuierilla	0,0 - 4,8	7.301.1a; 7.303.2a; 7.306.1a; 7.308.5b
J-200-K	67E200	Cruce J-60 - Pasarela Escalones - Cruce K-16	0,0 – 1,13	7.306.1a
K-210	67E210	Cruce K-16 (Limávida) - Cuesta Limávida	0,0 - 28,4	7.301.1a; 7.302.7a; 7.303.14c; 7.303.15b; 7.303.2a; 7.306.1a; 7.308.5b
K-228	67E228	Cruce K-60 (Tabunco) - Canelillos - Cruce K-60 (Curepto)	0,0 - 14,1	7.301.1a; 7.303.2a; 7.306.1a; 7.307.1c

922

DIRECCION DE VIALIDAD REGION DEL MAULE
 Uno Oriente 1253-Talca • Fono: (071) 612000 • Fax: (071) 612094
<http://www.vialidad.cl> / e-mail: vialidad@moptt.gov.cl

71 85.50086

**PAG. N° 2 DEL CONVENIO AD-REFERÉNDUM N° 09
PARA LA CONSERVACIÓN DE CAMINOS**

Rol	Cód. Homolog.	Nombre del camino	Sector (km. a km.)	Operaciones
K-236	67E236	Cruce K-260 (Deuca) - Manantiales	0,0 - 4,9	7.301.1a; 7.303.2a; 7.306.1a; 7.308.5b
K-270	67E270	Cruce K-60 (El Rodeo) - Llaca Llaca	0,0 - 5,39	7.301.1a; 7.303.13a; 7.303.13d; 7.306.1a; 7.306.4e; 7.307.1c; 7.308.5b
K-290	67E290	Cruce K-60 (Curepto) - El Macal - Peralillo	0,0 - 22,08	7.302.7a; 7.303.16a; 7.303.2a; 7.306.1a; 7.307.1c; 7.307.7; 7.308.5b; 7.308.8a
K-562	67E568	Cruce K-20 - Pupilla	0,0 - 6,0	7.301.1a; 7.303.2a; 7.306.1a
K-572	67E572	Cruce K-570 (La Higuera) - Monte Maqui	0,0 - 1,9	7.301.1a; 7.303.2a; 7.306.1a
K-196	67S1196	Colín-Limávida	0,0 - 3,0	7.306.1a; 7.303.2a
K-220	67S1220	Rapilermo-Población	0,0 - 4,0	7.303.2a; 7.306.1a
K-224	67S1224	La Constancia Qda. Los Guindos	0,0 - 6,0	7.303.2a; 7.306.1a; 7.308.5b
K-230	67S1230	Acceso Llongocura	0,0 - 4,8	7.301.1a; 7.303.2a; 7.306.1a; 7.306.4a; 7.308.5b
K-248	67S1248	Domulgo-Quebrada de Rojas	0,0 - 8,1	7.301.1a; 7.303.2a; 7.306.1a
SK-262	67S1262	Domulgo-Rincon del Ajial	0,0 - 4,0	7.303.2a; 7.306.1a
SK-276	67S1276	Estancilla Buenos Aires-Hualmapu	0,0 - 9,6	7.301.1a; 7.303.2a; 7.306.1a; 7.308.5b
SK-281	67S1281	Hornillos-Quebrada de Ramírez	0,0 - 5,0	7.301.1a; 7.302.5d; 7.303.13d; 7.303.15b; 7.303.2a; 7.306.1a
SK-282	67S1282	El Queñe - Docamávida	0,0 - 6,0	7.303.13a, 7.303.15b, 7.306.1a
SK-284	67S1284	La Higuera Abajo	0,0 - 2,0	7.303.2a; 7.306.1a
SK-301	67S1301	Deuca - Potrerillos - Canelillos	0,0 - 6,0	7.302.5d; 7.303.13a; 7.303.15b; 7.306.1a
SK-319	67S1319	Llongocura alto - El Rayo	0,0 - 3,0	7.306.1a; 7.308.5b
SK-324	67S1324	Acceso Capilla Estancilla	0,0 - 3,5	7.303.2a; 7.306.1a; 7.308.5b
SK-337	67S1337	Acceso Aguas Buenas - Qda, Los Guindos	0,0 - 4,0	7.303.2a; 7.306.1a
SK-358	67S1358	Manantiales - Camarones	0,0 - 5,8	7.301.1a; 7.303.13ad; 7.303.2a; 7.306.1a
SK-359	67S1359	Rinconada de Qda. de Reyes	0,0 - 1,0	7.301.1a; 7.303.2a; 7.306.1a
SK-360	67S1360	Pte. Llongocura - Tabunco - Cruce K-60	0,0 - 4,0	7.301.1a; 7.303.2a; 7.306.1a; 7.308.5b
SK-415	67S1415	Hualmapu Abajo	0,0 - 4,0	7.303.13d; 7.306.1a
SK-416	67S1416	Acceso Agua Potable - Huaquén	0,0 - 2,0	7.306.1a; 7.308.5b
SK-458	67S1458	Alto Pupilla - Estero Coipué	0,0 - 2,7	7.306.1a
SK-478	67S1478	Acceso Estero Villaseca Huaquén	0,0 - 1,0	7.302.5d; 7.303.13a; 7.303.15b; 7.306.1a
SK-484	67S1484	Cruce K-60 - Piedras Blancas - Cruce Quebrada. De Reyes	0,0 - 1,0	7.302.5d; 7.302.7a; 7.306.1a
S/Rol 487	67S1487	Cruce K-16- Villorrio Huaquen	0,0 - 1,0	7.308.5b
S/Rol 488	67S1488	Cruce SK-416 - Roberto Armijo	0,0 - 0,6	7.306.1a
S/Rol 489	67S1489	Cruce K-16 - Alto Las Hormigas	0,0 - 1,0	7.306.1a
K-560	67S1560	Gualleco - Pumunul	0,0 - 14,3	7.301.1a; 7.306.1a; 7.306.4a; 7.308.5b



**PAG. N° 3 DEL CONVENIO AD-REFERÉNDUM N° 09,
PARA LA CONSERVACIÓN DE CAMINOS**

K-684	67S1684	Las Canales - Coipué	0,0 - 12,9	7.303.2a; 7.306.1a; 7.308.5b
S/Rol	67S1725	Cruce K-60 (El Manzano) – Cruce K-230 (Ñabuco) (Ex código 67E256)	0,0 – 3,7	7.303.13a; 7.303.15b; 7.303.2a; 7.306.1a
S/Rol	67S1731	Estero Limávida – Escuela Hualmapu (Ex código 67E272)	0,0 - 7,9	7.301.1a; 7.303.13a; 7.303.15b; 7.303.2a; 7.306.1a
S/Rol	67S1735	Calpún – Culenar (Ex código 67E276)	0,0 – 4,0	7.302.5d; 7.303.2a; 7.306.1a; 7.308.5b
S/Rol	67S1737	Acceso Rinconada de Huclón (Ex código 67E280)	0,0 – 3,0	7.306.1a
S/Rol	67S1747	Curepto – Los Treiles – Crucero	0,0 - 10	7.302.7a; 7.303.2a; 7.306.1a
Sin rol 790	67S1790	Las Toscas – Deuca	0,0 - 6,0	7.306.1a
S/R 1833	67S1833	El Rodeo Arriba	0,0 - 0,6	7.301.1a; 7.302.5d; 7.303.13d; 7.306.1a
S/R 1834	67S1834	Huclón Alto	0,0 – 1,0	7.301.1a; 7.306.1a; 7.308.5b

SEGUNDO: El presupuesto total de los trabajos mencionados en la cláusula precedente, asciende a la suma de \$ 203.198.184 (Doscientos tres millones ciento noventa y ocho mil ciento ochenta y cuatro pesos, IVA incluido), y se desglosa conforme al siguiente detalle:

7.301.3^a Reemplazo de Cercos de Alambre de Púas (m)

Rol	Cantidad	P.U. (\$)	Total (\$)
K-214	100	1.220	122.000
K-264	300	1.220	366.000
		Total	488.000

7.302.5d Terraplenes (m3)

Rol	Cantidad	P.U. (\$)	Total (\$)
K-214	200	4.802	960.400
K-264	500	4.802	2.401.000
SK-281	500	4.802	2.401.000
SK-301	100	4.802	480.200
SK-478	120	4.802	576.240
SK-484	200	4.802	960.400
S/Rol (67S1735)	300	4.802	1.440.600
S/R (67S1833)	200	4.802	960.400
		Total	10.180.240

7.303.16^a Gaviones para Defensa de Rivera (m3)

Rol	Cantidad	P.U. (\$)	Total (\$)
K-214	18	39.800	716.400
K-290	24	39.800	955.200
		Total	1.671.600

all



**PAG. N° 4 DEL CONVENIO AD-REFERÉNDUM N° 09,
PARA LA CONSERVACIÓN DE CAMINOS**

7.301.1a Limpieza Manual de la Faja (m2)

Rol	Cantidad	P.U. (\$)	Total (\$)
K-214	1.200	108	129.600
K-240	1.200	108	129.600
K-570	1.000	108	108.000
K-210	1.500	108	162.000
K-228	1.200	108	129.600
K-236	1.200	108	129.600
K-270	1.000	108	108.000
K-562	550	108	59.400
K-572	550	108	59.400
K-230	800	108	86.400
K-248	1.000	108	108.000
SK-276	550	108	59.400
SK-281	550	108	59.400
SK-358	550	108	59.400
SK-359	550	108	59.400
SK-360	550	108	59.400
K-560	1.000	108	108.000
S/Rol (67S1731)	1.000	108	108.000
S/R 1833	550	108	59.400
S/R 1834	550	108	59.400
Total			1.841.400

Excavación en Terreno de Cualquier
Naturaleza (m3)

7.302.7a


Rol	Cantidad	P.U. (\$)	Total (\$)
K-214	300	1.325	397.500
K-264	300	1.325	397.500
K-210	500	1.325	662.500
K-290	200	1.325	265.000
SK-484	100	1.325	132.500
S/Rol (67S1747)	200	1.325	265.000
Total			2.120.000

7.303.14c

Hormigón Armado, Grado H-30 (m3)

Rol	Cantidad	P.U. (\$)	Total (\$)
K-210	14	152300	2.132.200
Total			2.132.200

ae



**PAG. N° 5 DEL CONVENIO AD-REFERÉNDUM N° 09
PARA LA CONSERVACIÓN DE CAMINOS**

7.303.17b Const. de Fosos y Contrafosos en T C N (m)

Rol	Cantidad	P.U. (\$)	Total (\$)
K-214	400	1.520	608.000
K-264	200	1.520	304.000
		Total	912.000

Alcantarillas de tubos de metal corrugado (m)

7.303.13a

Rol	Cantidad	P.U. (\$)	Total (\$)
K-214	17	167.798	2.852.566
K-240	20	167.798	3.355.960
K-264	18	167.798	3.020.364
K-270	8	167.798	1.342.384
SK-282	18	167.798	3.020.364
SK-301	8	167.798	1.342.384
SK-478	16	167.798	2.684.768
S/Rol (67S1725)	18	167.798	3.020.364
S/Rol (67S1731)	16	167.798	2.684.768
		Total	23.323.922

Alcant. de Tubos de Poliet. de Alta Densidad Estructurados (m)


7.303.13d

Rol	Cantidad	P.U. (\$)	Total (\$)
K-214	6	73.988	443.928
K-264	30	73.988	2.219.640
K-270	12	73.988	887.856
SK-281	12	73.988	887.856
SK-358	12	73.988	887.856
SK-415	18	73.988	1.331.784
S/R 1833	12	73.988	887.856
		Total	7.546.776

7.303.15b

Muros de Mampostería de Piedra (m3)

Rol	Cantidad	P.U. (\$)	Total (\$)
K-214	2	40.810	81.620
K-210	14	40.810	571.340
SK-281	3	40.810	122.430
SK-282	3	40.810	122.430
SK-301	2	40.810	81.620
SK-478	6	40.810	244.860
S/Rol (67S1725)	2	40.810	81.620
S/Rol (67S1731)	2	40.810	81.620
		Total	1.387.540




**PAG. N° 6 DEL CONVENIO AD-REFERÉNDUM N° 09
PARA LA CONSERVACIÓN DE CAMINOS**

7.303.1a Limpieza de Fosos, Contrafosos y Canales, no Revestidos (m)

Rol	Cantidad	P.U. (\$)	Total (\$)
K-214	300	435	130.500
K-264	500	435	217.500
		Total	348.000

7.303.2a Limpieza de Alcantarillas y Sifones de hasta 1 m de altura (m)


Rol	Cantidad	P.U. (\$)	Total (\$)
K-214	12	1399	16.788
K-240	25	1399	34.975
K-570	25	1399	34.975
K-210	48	1399	67.152
K-228	24	1399	33.576
K-236	12	1399	16.788
K-290	24	1399	33.576
K-562	24	1399	33.576
K-572	18	1399	25.182
K-196	12	1399	16.788
K-220	24	1399	33.576
K-224	12	1399	16.788
K-230	8	1399	11.192
K-248	24	1399	33.576
K-262	12	1399	16.788
SK-276	12	1399	16.788
SK-281	12	1399	16.788
SK-284	12	1399	16.788
SK-324	12	1399	16.788
SK-337	12	1399	16.788
SK-358	20	1399	27.980
SK-359	12	1399	16.788
SK-360	24	1399	33.576
K-684	24	1399	33.576
S/Rol (67S1725)	24	1399	33.576
S/Rol (67S1731)	12	1399	16.788
S/Rol (67S1735)	12	1399	16.788
S/Rol (67S1747)	12	1399	16.788
		Total	705.096



PAG. N° 7 DEL CONVENIO AD-REFERÉNDUM N° 09
 PARA LA CONSERVACIÓN DE CAMINOS

7.306.1a		Reperfilado Simple (km)	
Rol	Cantidad	P.U. (\$)	Total (\$)
K-214	11,1	34.492	382.861
K-240	45,8	34.492	1.579.734
K-264	76,3	34.492	2.631.740
K-570	28,8	34.492	993.370
J-200-K	4,4	34.492	151.765
K-210	255,6	34.492	8.816.155
K-228	105	34.492	3.621.660
K-236	37,9	34.492	1.307.247
K-270	32,4	34.492	1.117.541
K-290	110	34.492	3.794.120
K-562	24	34.492	827.808
K-572	8,9	34.492	306.979
K-196	12	34.492	413.904
K-220	24	34.492	827.808
K-224	30	34.492	1.034.760
K-230	19,2	34.492	662.246
K-248	40,5	34.492	1.396.926
K-262	12	34.492	413.904
SK-276	39	34.492	1.345.188
SK-281	20	34.492	689.840
SK-282	42	34.492	1.448.664
SK-284	6	34.492	206.952
SK-301	18	34.492	620.856
SK-319	12	34.492	413.904
SK-324	10,5	34.492	362.166
SK-337	16	34.492	551.872
SK-358	29,2	34.492	1.007.166
SK-359	3	34.492	103.476
SK-360	24	34.492	827.808
SK-415	8	34.492	275.936
SK-416	6	34.492	206.952
SK-458	6	34.492	206.952
SK-478	3	34.492	103.476
SK-484	4	34.492	137.968
S/Rol 488	3	34.492	103.476
S/Rol 489	3	34.492	103.476
K-560	57,2	34.492	1.972.942
K-684	38,7	34.492	1.334.840
S/Rol (67S1725)	22,2	34.492	765.722
S/Rol (67S1731)	39,5	34.492	1.362.434
S/Rol (67S1735)	16	34.492	551.872

all



**PAG. N° 8 DEL CONVENIO AD-REFERÉNDUM N° 09,
PARA LA CONSERVACIÓN DE CAMINOS**

Rol	Cantidad	P.U. (\$)	Total (\$)
S/Rol (67S1737)	9	34.492	310.428
S/Rol (67S1747)	70	34.492	2.414.440
Sin rol 790	12	34.492	413.904
S/R 1833	1,8	34.492	62.086
S/R 1834	3	34.492	103.476
		Total	48.288.800

7.306.4a Recebo de Capas de Rodadura Granulares (m3)

Rol	Cantidad	P.U. (\$)	Total (\$)
K-240	400	9.402	3.760.800
K-230	200	9.402	1.880.400
K-560	400	9.402	3.760.800
		Total	9.402.000

7.306.4b Recebo de Capas de Rodadura Granulares Granulares con Material Chancado (m3)

Rol	Cantidad	P.U. (\$)	Total (\$)
K-264	2.500	21.350	53.375.000
		Total	53.375.000

7.306.4e Recebo de Capas de Rodadura Granulares con provisión Externa de Material (m3)

Rol	Cantidad	P.U. (\$)	Total (\$)
K-214	2000	11.230	22.460.000
K-270	1000	11.230	11.230.000
		Total	33.690.000


7.307.1c Pintura de Barandas de Madera (m)

Rol	Cantidad	P.U. (\$)	Total (\$)
K-214	12	4.367	52.404
K-228	24	4.367	104.808
K-270	10	4.367	43.670
K-290	24	4.367	104.808
		Total	305.690

7.307.7 Reparación de Superestructuras de Madera (Pulg.Mad)

Rol	Cantidad	P.U. (\$)	Total (\$)
K-290	100	9200	920.000
		Total	920.000

del



**PAG. N° 9 DEL CONVENIO AD-REFERÉNDUM N° 09
PARA LA CONSERVACIÓN DE CAMINOS**

**Señales Verticales Laterales en Caminos
Secundarios (N°)**

7.308.5b

Rol	Cantidad	P.U. (\$)	Total (\$)
K-214	4	50.700	202.800
K-264	4	50.700	202.800
K-570	2	50.700	101.400
K-210	4	50.700	202.800
K-236	4	50.700	202.800
K-270	4	50.700	202.800
K-290	4	50.700	202.800
K-224	4	50.700	202.800
K-230	4	50.700	202.800
SK-276	2	50.700	101.400
SK-319	4	50.700	202.800
SK-324	2	50.700	101.400
SK-360	4	50.700	202.800
SK-416	2	50.700	101.400
S/Rol 487	2	50.700	101.400
K-560	5	50.700	253.500
K-684	2	50.700	101.400
S/Rol (67S1735)	2	50.700	101.400
S/R 1834	1	50.700	50.700
		Total	3.042.000

**Colocación de Barreras Metalicas de Seguridad
Nuevas (m)**


7.308.8a

Rol	Cantidad	P.U. (\$)	Total (\$)
K-290	40	37.948	1.517.920
		Total	1.517.920

TERCERO: El porcentaje de aporte y su valor en pesos correspondiente a cada parte es el siguiente:

LA DIRECCIÓN	92,1 %	\$ 187.145.528
LA MUNICIPALIDAD	7,9 %	\$ 16.052.656
TOTAL	100 %	\$ 203.198.184

see



PAG. N° 10 DEL CONVENIO AD-REFERÉNDUM N° 09 /
PARA LA CONSERVACIÓN DE CAMINOS

CUARTO: Total Convenio

Designación	Aportes (\$)
Total Aporte de la Dirección	187.145.528
Total Aportes de la Municipalidad, mano de obra avaluada en	16.052.656
Total S	203.198.184

El aporte en Mano de Obra, por parte de La Municipalidad, se materializará mediante el trabajo de cinco personas contratadas por ella para trabajo de jornal. Para su efecto la Municipalidad designa un funcionario de su dependencia quien dará las instrucciones a los trabajadores, determinará la forma como se ejecutarán las labores, llevará el control de asistencia y jornada de trabajo. Además distribuirá el trabajo y controlará el desarrollo de las labores.

La Municipalidad declara que los trabajadores estarán bajo su dependencia y subordinación, pagará sus remuneraciones y demás obligaciones previsionales y suministrará los elementos de seguridad necesarios para desarrollar las labores encomendadas.

QUINTO: Será responsabilidad de la Dirección el pago de remuneraciones, viáticos, horas extraordinarias, impositivos, etc., de los trabajadores que operan la maquinaria de Vialidad, como también la supervigilancia e inspección de las faenas y mantenimiento de los equipos de su propiedad, nombrándose para tal efecto al Sr. Manuel Avendaño Aguilar, Técnico Universitario como funcionario responsable del correcto cumplimiento del presente convenio.

SEXTO: La Dirección elaborará un Programa de Trabajo el cual pasará a formar parte del presente convenio. Tanto el plazo establecido de 200 días hábiles, como las fechas de inicio y término correspondientes son estimativos y podrán ser modificados de común acuerdo entre las partes, lo mismo regirá en el caso de paralizaciones por cualquier causa justificada. **El plazo estipulado para la ejecución de los trabajos se contará a partir del quinto día hábil después de la fecha de aprobación del presente convenio, y su vigencia será hasta el 31.12.2015.**

SEPTIMO: Al término de los trabajos y para finiquitar el convenio, el funcionario responsable levantará un acta de cierre, firmada por las mismas autoridades que suscribieron dicho convenio, o por quienes ellas designen en su representación. El acta deberá ser firmada también por el Inspector Fiscal de Vialidad designado para controlar el desarrollo del convenio y por el Director de Obras Municipales, dejando constancia de la conformidad de los trabajos ejecutados y de los aportes efectivamente recepcionados hasta ese momento. En caso de cumplimiento parcial o de término anticipado, deberá



PAG. N° 11 DEL CONVENIO AD-REFERÉNDUM N° 09,
PARA LA CONSERVACIÓN DE CAMINOS

igualmente levantarse un acta de finiquito, dejando constancia de las causales que motivaron dicho término, y de los trabajos realizados y aportes recepcionados hasta ese momento.

- OCTAVO:** El presente convenio tendrá plena validez una vez que sea aprobado por Resolución del Sr. Secretario Regional Ministerial de Obras Públicas de la Región del Maule.
- NOVENO:** Las dudas que puedan merecer la interpretación de este convenio, serán resueltas por el Sr. Secretario Regional Ministerial de Obras Públicas, sin perjuicio de las atribuciones que el D.F.L. MOP N° 850 con fecha 12 de septiembre de 1997, publicado en el Diario Oficial el día 25 de febrero de 1998, otorga al Sr. Ministro de Obras Públicas y la Ley N° 10.336 al Sr. Contralor General de la República.
- DECIMO:** El presente convenio se suscribe en siete (7) ejemplares, quedando dos (2) en poder de la Dirección Regional de Vialidad de la Región del Maule, uno (1) en poder de la Dirección Provincial de Vialidad Talca, dos (2) en poder de la Ilustre Municipalidad de Curepto, uno (1) en poder de la Secretaría Regional Ministerial de Obras Públicas Región del Maule y uno (1) será enviado a la Subdirección de Mantenimiento de la Dirección Nacional de Vialidad.



Sr. René Concha González
Alcalde I. Municipalidad Curepto

Sr. Manuel Salinas Cornejo
Director Regional Vialidad
VII Región del Maule

RGJ/RFQ/DMC/MKA/maa

MANUEL SALINAS CORNEJO
Constructor Civil
DIRECTOR REGIONAL DE VIALIDAD
REGIÓN DEL MAULE



Municipalidad de Curepto

CERTIFICADO MUNICIPAL N° 01 /

En Curepto a 23 de enero de 2015, el Alcalde de la I. Municipalidad de Curepto que suscribe, viene en acreditar que todos los vecinos de los terrenos colindantes con la faja de los caminos que se detallan a continuación:

Rol	Código	Nombre Camino	Longitud
K-214	67D214	Cruce K-16 -- Constantué -- Cruce K-16	0,0 - 3,65
K-240	67D240	Cruce K-246 (El Guindo) - Cruce K-260 (Deuca)	0,0 - 6,54
SK-484	67S1484	Cruce K-60-Piedras Blancas-Cruce Qda. De Reyes	0,0 - 1,0
K-264	67D264	Cruce K-60 (Hornillos) - La Palma	0,0 - 10,9
K-570	67D570	Cruce K-60 (Palhuén) - La Higuera	0,0 - 4,8
J-200-K	6,70E+201	Cruce J-60 - Pasarela Escalones - Cruce K -16	0,0 - 1,13
K-210	6,70E+211	Cruce K-16 (Limávida) - Cuesta Limávida	0,0 - 28,4
K-228	6,70E+229	Cruce K-60 (Tabunco) - Canelillos - Cruce K-60 (Curepto)	0,0 - 14,1
K-236	6,70E+237	Cruce K-260 (Deuca) - Manantiales	0,0 - 4,9
K-270	6,70E+271	Cruce K-60 (El Rodeo) - Llaca Llaca	0,0 - 5,39
K-290	6,70E+291	Cruce K-60 (Curepto) - El Macal - Peralillo	0,0 - 22,08
K-562	67E568	Cruce K-20 - Pupilla	0,0 - 6,0
K-572	67E572	Cruce K-570 (La Higuera) - Monte Maqui	0,0 - 1,9
K-196	67S1196	Colín-Limávida	0,0 - 3,0
K-220	67S1220	Rapiermo-Población	0,0 - 4,0
K-224	67S1224	La Constancia Qda. Los Guindos	0,0 - 6,0
K-230	67S1230	Acceso Llongocura	0,0 - 4,8
K-248	67S1248	Domulgo-Quebrada de Rojas	0,0 - 8,1
SK-262	67S1262	Domulgo-Rincon del Ajial	0,0 - 4,0
SK-276	67S1276	Estancilla - Buenos Aires - Hualmapu	0,0 - 9,6
SK-281	67S1281	Hornillos-Quebrada de Ramírez	0,0 - 5,0
SK-282	67S1282	El Queffe -- Docamávida	0,0 - 6,0
SK-284	67S1284	La Higuera Abajo	0,0 - 2,0
SK-301	67S1301	Deuca -- Potrerillos - Canelillos	0,0 - 6,0
SK-319	67S1319	Llongocura alto -- El Rayo	0,0 - 3,0
SK-324	67S1324	Acceso Capilla Estancilla	0,0 - 3,5
SK-337	67S1337	Acceso Aguas Buenas -- Qda, Los Guindos	0,0 - 4,0
SK-358	67S1358	Manantiales -- Camarones	0,0 - 5,8
SK-359	67S1359	Rinconada de Qda. de Reyes	0,0 - 1,0
SK-360	67S1360	Pte. Llongocura -- Tabunco -- Cruce K-60	0,0 - 4,0
SK-415	67S1415	Hualmapu Abajo	0,0 - 4,0
SK-416	67S1416	Acceso Agua Potable -- Huaquén	0,0 - 2,0
SK-458	67S1458	Alto Pupilla -- Estero Coipué	0,0 - 2,7
SK-478	67S1478	Acceso Estero Villasca Huaquén	0,0 - 1,0
SK-484	67S1484	Cruce K-60 -- Piedras Blancas -- Cruce Quebrada. De Reyes	0,0 - 1,0
S/Rol 487	67S1487	Cruce K-16- Villorrio Huaquén	0,0 - 1,0
S/Rol 488	67S1488	Cruce SK-416 - Roberto Armijo	0,0 - 0,6
S/Rol 489	67S1489	Cruce K-16 - Alto Las Hornigas	0,0 - 1,0

Rol	Código	Nombre Camino	Longitud
K-560	67S1560	Gualleco - Pumunul	0,0 - 14,3
K-684	67S1684	Las Canales - Coipué	0,0 - 12,9
S/Rol	67S1725	Cruce K-60 (El Manzano) - Cruce K-230 (Ñabuco) (Ex código 67E256)	0,0 - 3,7
S/Rol	67S1731	Estero Limávida -- Escuela Hualmapu (Ex código 67E272)	0,0 - 7,9
S/Rol	67S1735	Calpún - Culenar (Ex código 67E276)	0,0 - 4,0
S/Rol	67S1737	Acceso Rinconada de Huelón (Ex código 67E280)	0,0 - 3,0
S/Rol	67S1747	Curepto - Los Treiles - Crucero	0,0 - 10
Sin rol 790	67S1790	Las Toscas - Deuca	0,0 - 6,0
S/R 1833	67S1833	El Rodeo Arriba	0,0 - 0,6
S/R 1834	67S1834	Huelón Alto	0,0 - 1,0

Caminos de la comuna de Curepto, manifiestan su conformidad en el proyecto de Conservación de estos caminos S/Rol y en su voluntad de mantener la calidad de los referidos caminos, en todo su ancho y extensión, en uso público. Los trabajos de mejoramiento se efectuarán con recursos Municipales y de la Dirección de Vialidad.



RENE ALEJANDRO CONCHA GONZALEZ
 A L C A L D E
 ILUSTRE MUNICIPALIDAD DE CUREPTO

**ASUME CARGO DE ALCALDE COMUNA
CUREPTO**


DECRETO EXENTO Nº 2318.- 1

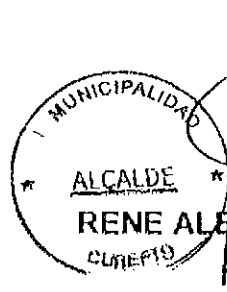
CUREPTO, 06 DIC. 2012

V I S T O S: El Fallo del Tribunal Electoral Regional del Maule de 30.11.2012; y el Acta de Instalación del Concejo Municipal de fecha 06.12.2012; La Resolución Nº 1.600/30.10.08, de la C. G. R., que fija normas sobre Exención del Trámite de Toma de Razón; y en uso de las facultades que me confiere la Ley Nº 18.695, Orgánica Constitucional de Municipalidades.

DECRETO:

1. Asumo como Alcalde Titular de la comuna de Curepto, a contar del 06 de Diciembre de 2012.
2. ANOTESE, COMUNIQUESE, y ARCHIVESE este Decreto con los antecedentes que correspondan, para conocimiento y control posterior.


★ SECRETARIO ★
LUIS E. NAVARRO REYES
SECRETARIO MUNICIPAL


RENE ALEJANDRO CONCHA GONZALEZ
RUT Nº 13.371.106-6
A L C A L D E


RAS/AGB/rav
DISTRIBUCION:

1. CONCEJO MUNICIPAL
2. DEPARTAMENTOS MUNICIPALES
3. ARCHIVO MUNICIPAL

PROGRAMA DE TRABAJO CONVENIO VIALIDAD I. MUNICIPALIDAD DE CUREPTO AÑO 2015

OPERACIÓN	DESIGNACIÓN	UNIDAD	Enero	febrero	Marzo	Abril	Mayo	Junio	Julio	Agosto	Sept.	Oct.	Nov.	Dic.	Total
7.301.1a	Limpieza Manual de la Faja	m2	850	1000	1200	1400	1300	1400	1400	1500	2000	2000	1800	1200	17.050
7.301.3a	Reemplazo de Cercos de Alambre de Púas	m					100	200	100						400
7.302.5d	Terraplenes	m3								1000	1120				2.120
7.302.7a	Excavación en Terreno de Cualquier Naturaleza	m3				600	600	400							1.600
7.303.2a	Limpieza de Alcantarillas y Sifones hasta 1m. de altura	m	50	50	100	200	104								504
7.303.1b	Limpieza de Fosos, Contrafosos y Canales no revestidos	m		100	200	150	50	100	80	120					800
7.303.13a	Alcantarillas de tubos de metal corrugado	m	7	8	7	14	6	24	18	8	20	7	14	6	139
7.303.13d	Alcantarillas de tubos de Poliet. de alta Densidad Estructurados	m			6	12	6	18	6	12	18	12	12		102
7.303.14C	Hormigón Armado Grado H-30	M3			14										14
7.303.15b	Muros de Mampostería de Piedra	m3		1,2	3,5	4	3,5	3,5	4,3	3	3,5	2,5	4	1	34
7.303.16a	Gaviones para Defensa de Riveras	M3				20	22								42
7.303.17b	Construcción de Fosos y Contrafosos en T. C. N.	m			150					100	200		150		600
7.306.1a	Reperfilado Simple	Km	50	100	150	120	100	80	100	150	150	150	150	100	1.400
7.306.4a	Recebo de Capas de Rodadura Granulares	m3				500	500								1.000
7.306.4b	Recebo de Capas de Rodadura Gran. con Material Chancado	m3								1200	1300				2.500
7.306.4e	Recebo de Capas de Rod. Gran. con provisión Externa de Mat.	m3			2000						1000				3.000
7.307.1c	Pintura de Barandas de madera	m						70							70
7.307.7	Reparación de Superestructura de Madera	Pulg.Mad					100								100
7.308.5b	Señales Verticales en Caminos Secundarios	Un	2	4	6		4	6	8	8	8	8	6		60
7.308.8a	Barreras Metálicas de Contención	m							40						40




MANUEL AVENDAÑO AGUILAR